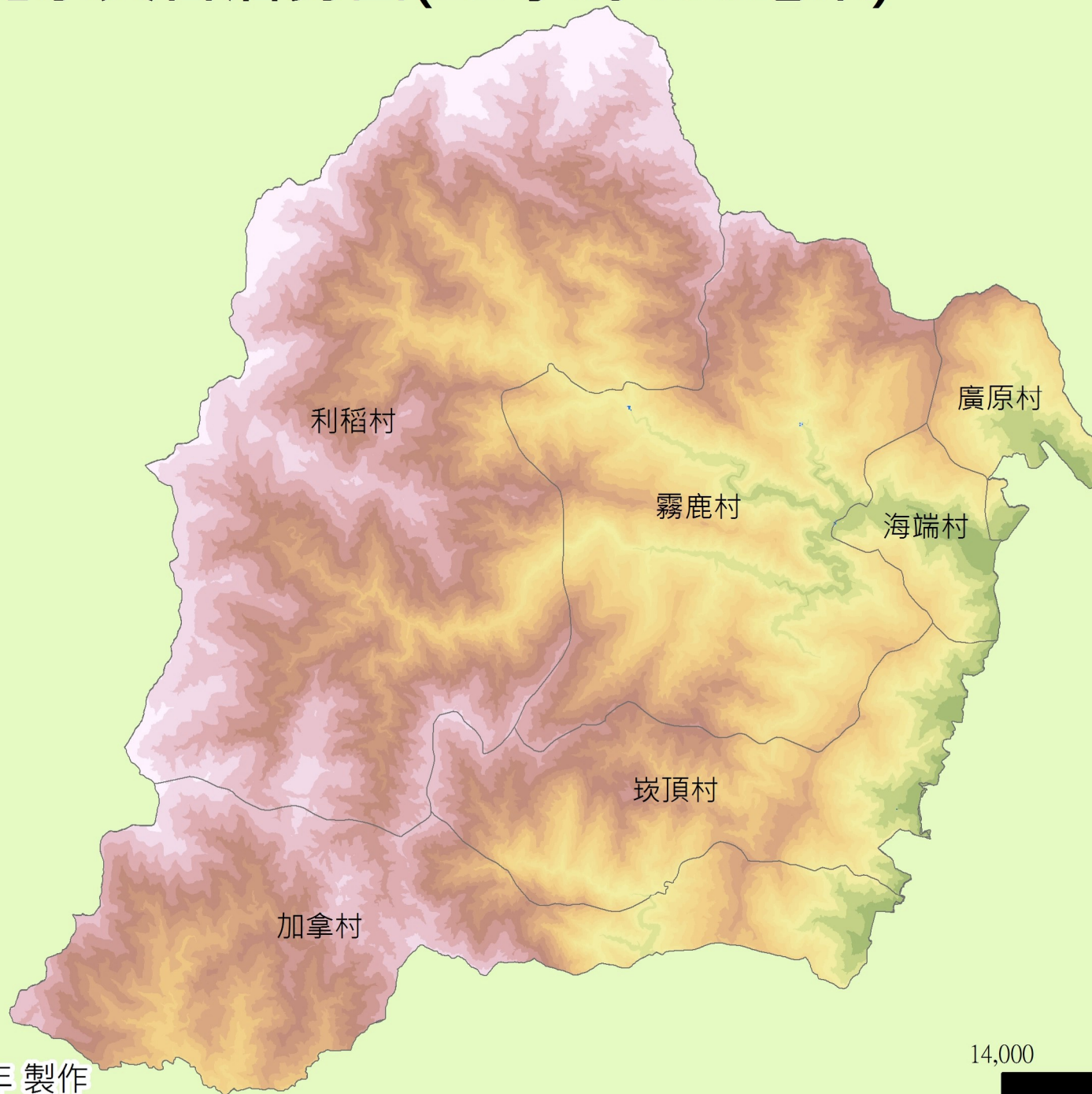


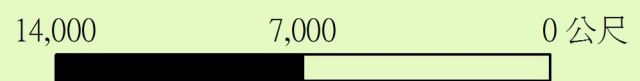
海端鄉淹水災害潛勢圖(12小時400毫米)



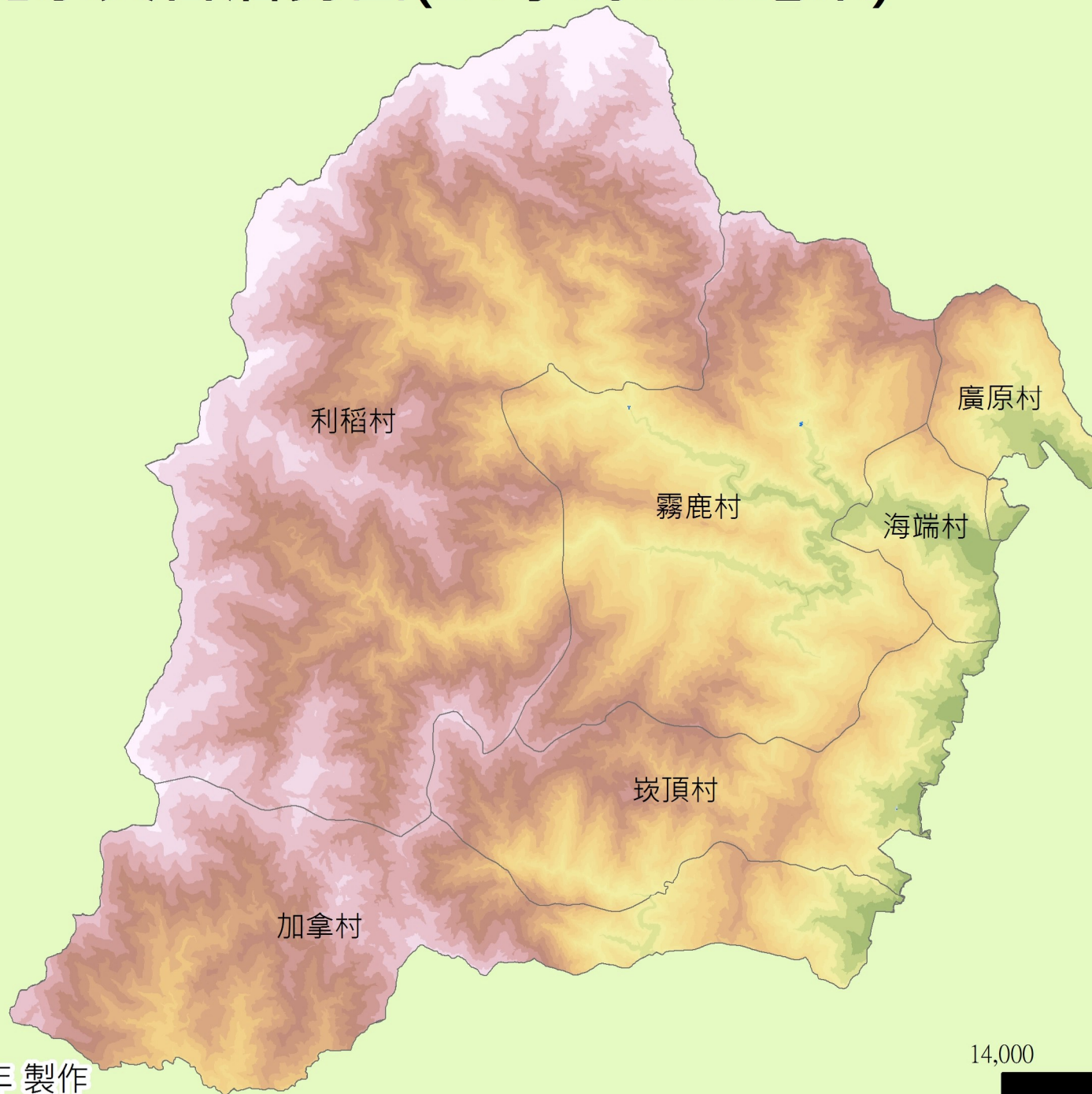
圖例

**12H_400mm
淹水深度**

	0.5-1.0公尺
	1.0-2.0公尺
	2.0-3.0公尺
	>3.0公尺
	海端鄉_村里



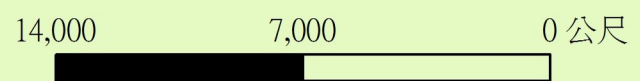
海端鄉淹水災害潛勢圖(24小時650毫米)



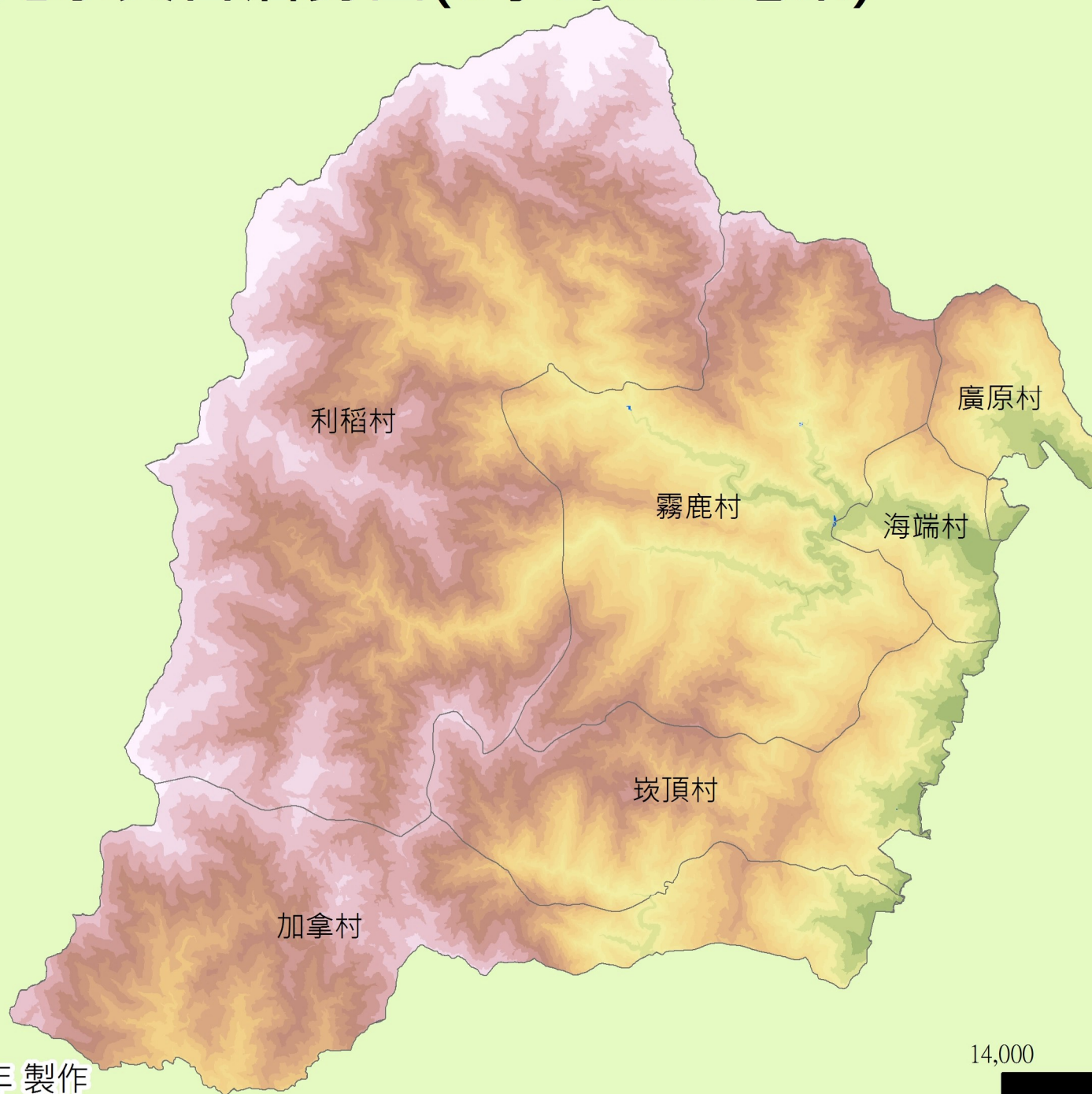
圖例

**24H_650mm
淹水深度**

	0.5-1.0公尺
	1.0-2.0公尺
	2.0-3.0公尺
	>3.0公尺
	海端鄉_村里



海端鄉淹水災害潛勢圖(6小時350毫米)



利稻村

廣原村

霧鹿村

海端村

崁頂村

加拿村

圖例

6H_350mm
淹水深度

- 0.5-1.0公尺
- 1.0-2.0公尺
- 2.0-3.0公尺
- >3.0公尺
- 海端鄉_村里

