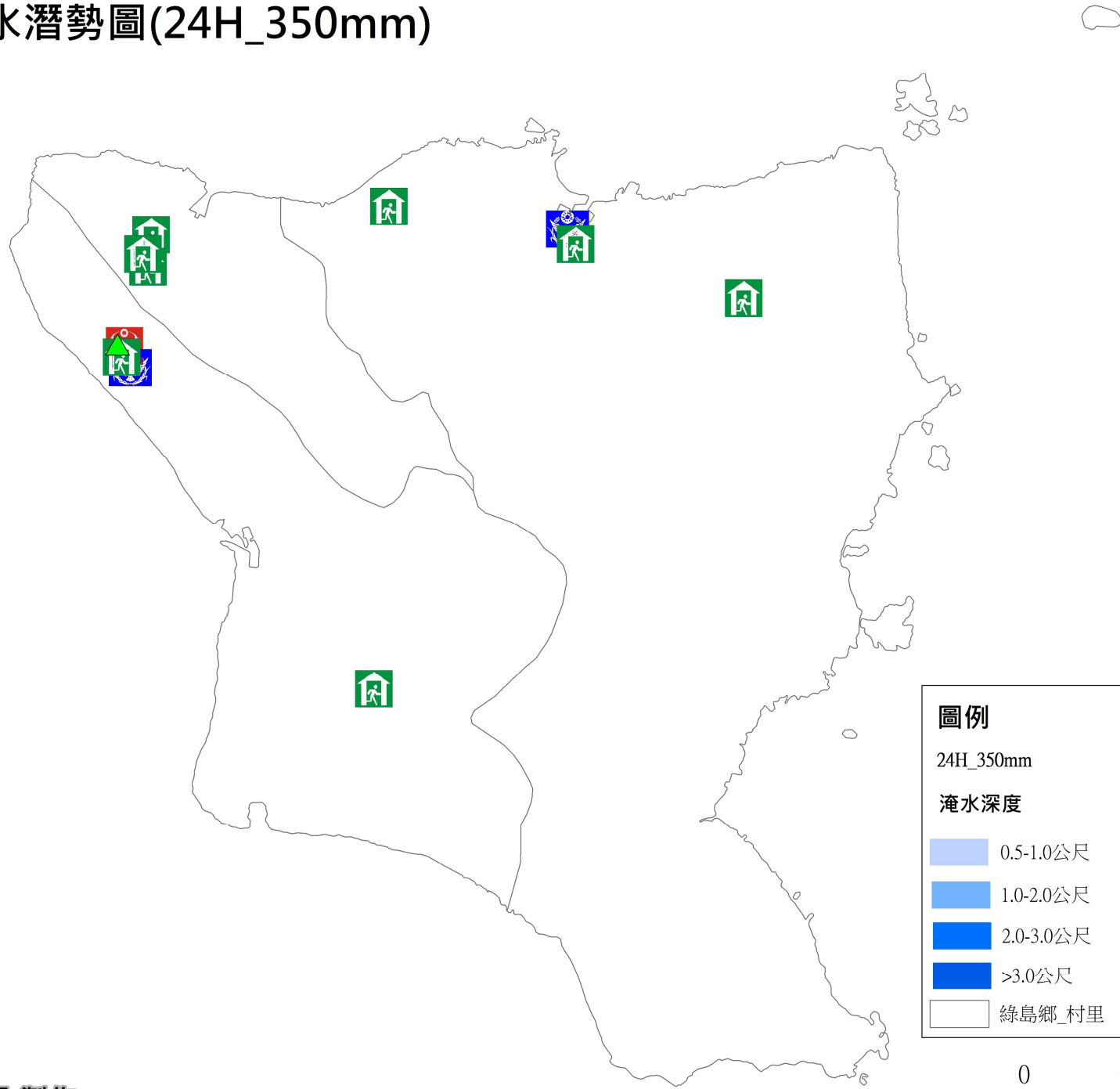




綠島鄉淹水潛勢圖(24H_350mm)



圖例

24H_350mm

淹水深度

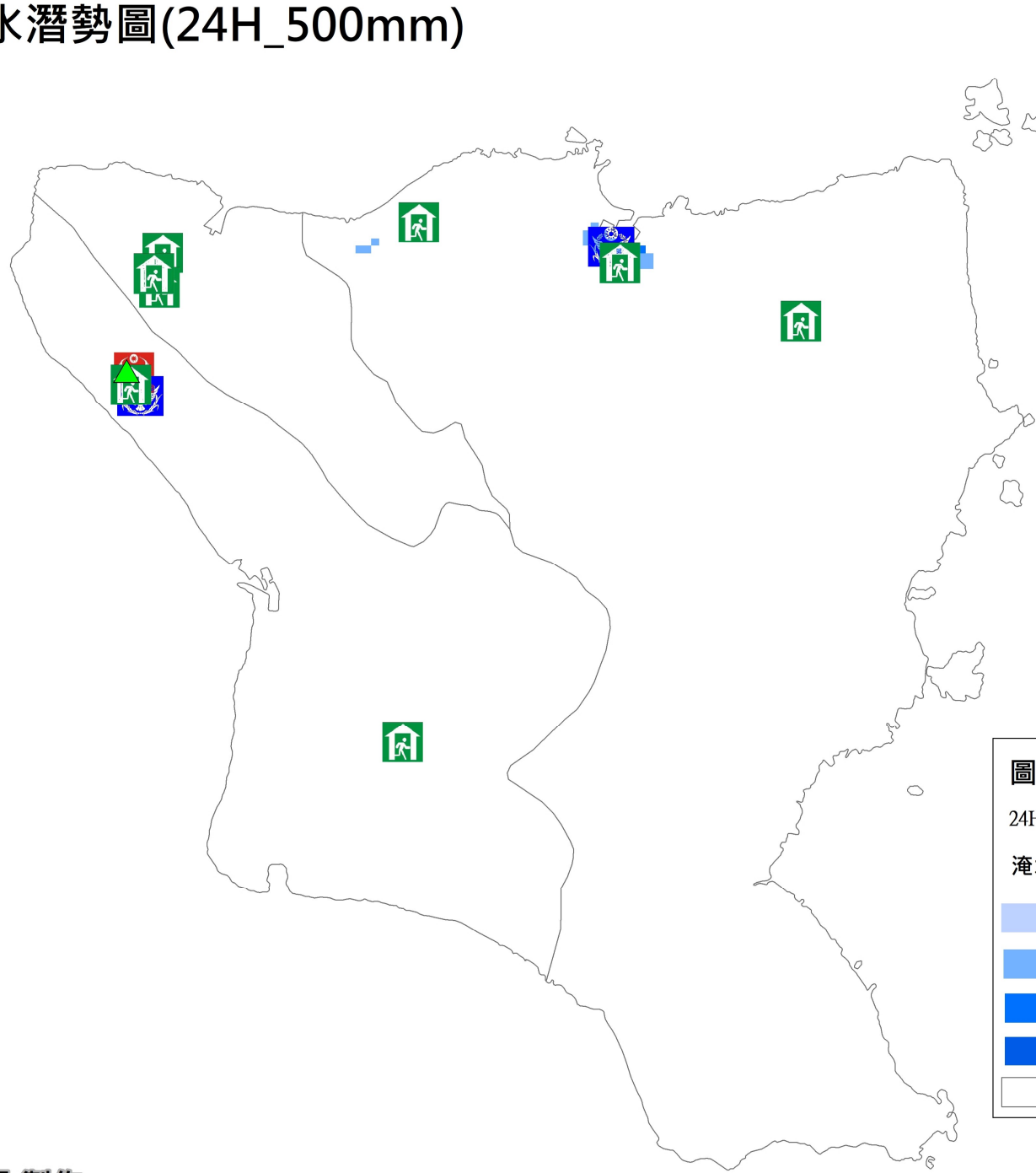
- 0.5-1.0公尺
- 1.0-2.0公尺
- 2.0-3.0公尺
- >3.0公尺
- 綠島鄉_村里

圖例

- 綠島鄉公所
- 醫療院所
- 社福機構
- 警察單位
- 消防單位
- 避難收容所



綠島鄉淹水潛勢圖(24H_500mm)



圖例


24H_500mm

淹水深度

- 0.5-1.0公尺
- 1.0-2.0公尺
- 2.0-3.0公尺
- >3.0公尺
- 綠島鄉_村里

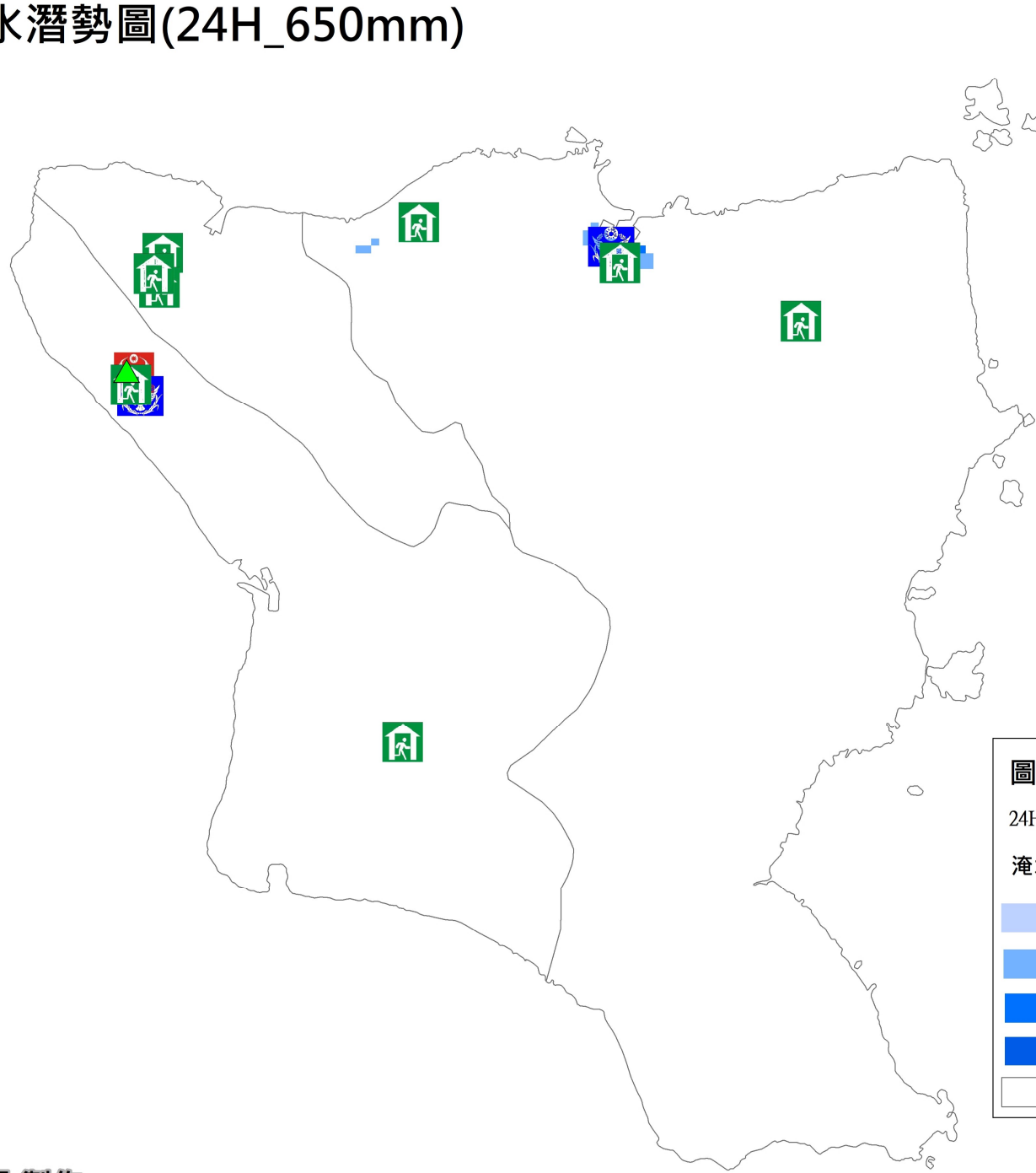
圖例

- 綠島鄉公所
- 醫療院所
- 社福機構
- 警察單位
- 消防單位
- 避難收容所





綠島鄉淹水潛勢圖(24H_650mm)



圖例

24H_650mm

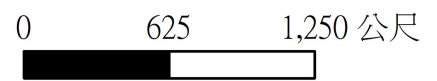
淹水深度

- 0.5-1.0公尺
- 1.0-2.0公尺
- 2.0-3.0公尺
- >3.0公尺

綠島鄉_村里

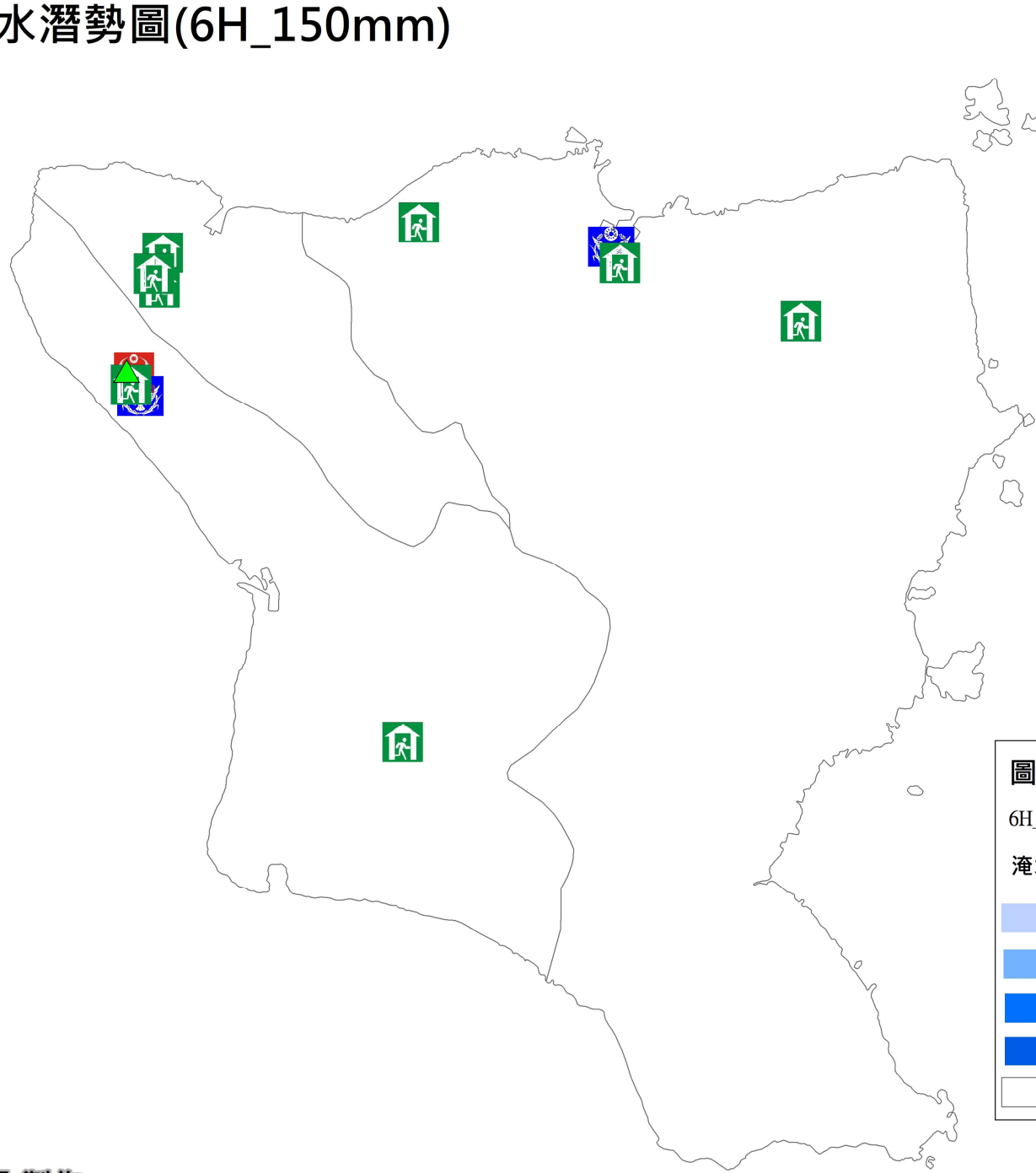
圖例

- 綠島鄉公所
- 醫療院所
- 社福機構
- 警察單位
- 消防單位
- 避難收容所





綠島鄉淹水潛勢圖(6H_150mm)



圖例

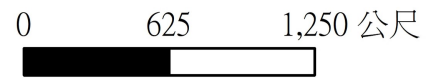
6H_150mm

淹水深度

- 0.5-1.0公尺
- 1.0-2.0公尺
- 2.0-3.0公尺
- >3.0公尺
- 綠島鄉_村里

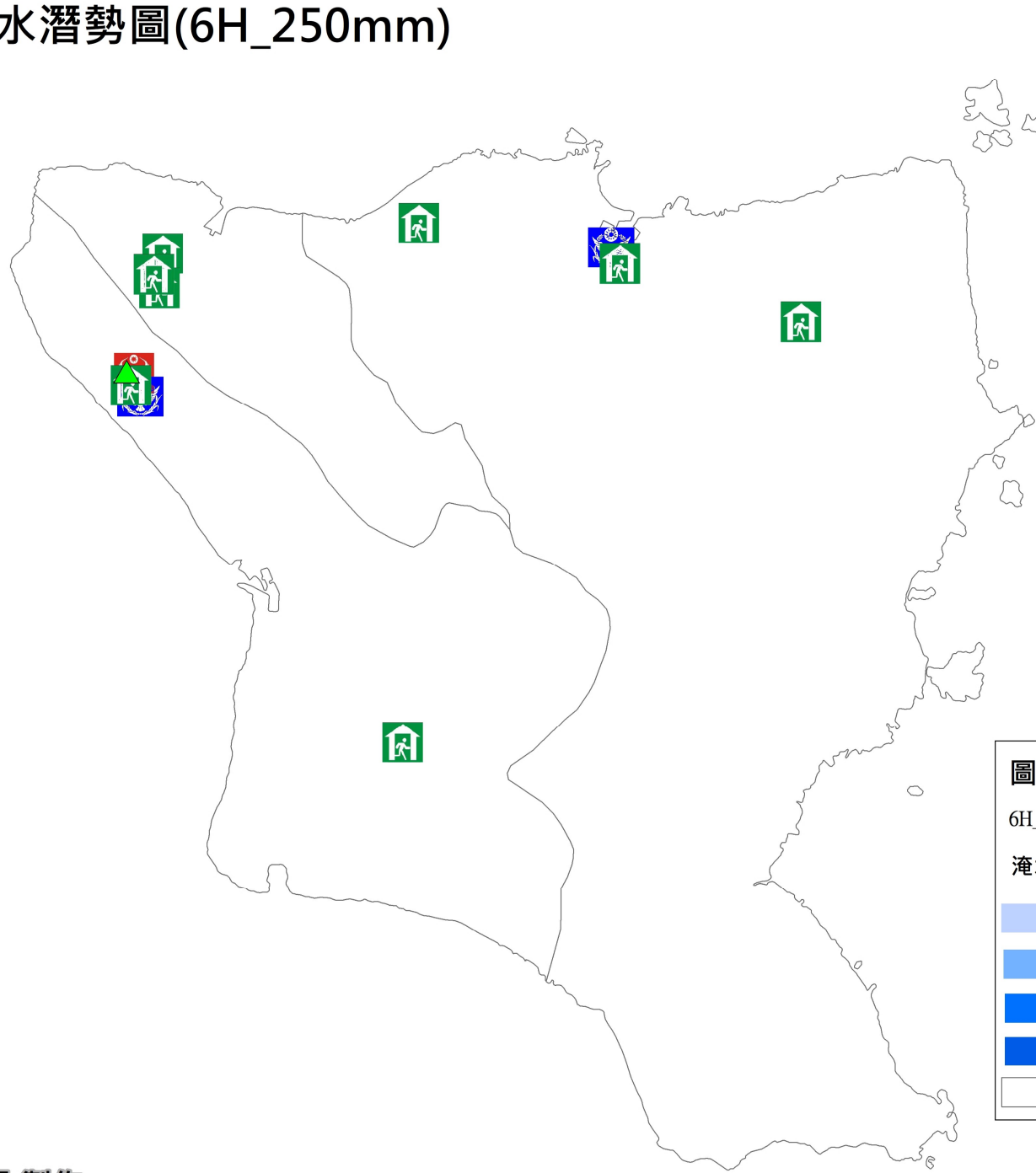
圖例

- 綠島鄉公所
- 醫療院所
- 社福機構
- 警察單位
- 消防單位
- 避難收容所





綠島鄉淹水潛勢圖(6H_250mm)



圖例

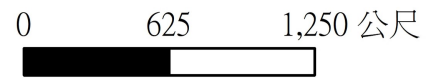
6H_250mm

淹水深度

- 0.5-1.0公尺
- 1.0-2.0公尺
- 2.0-3.0公尺
- >3.0公尺
- 綠島鄉_村里

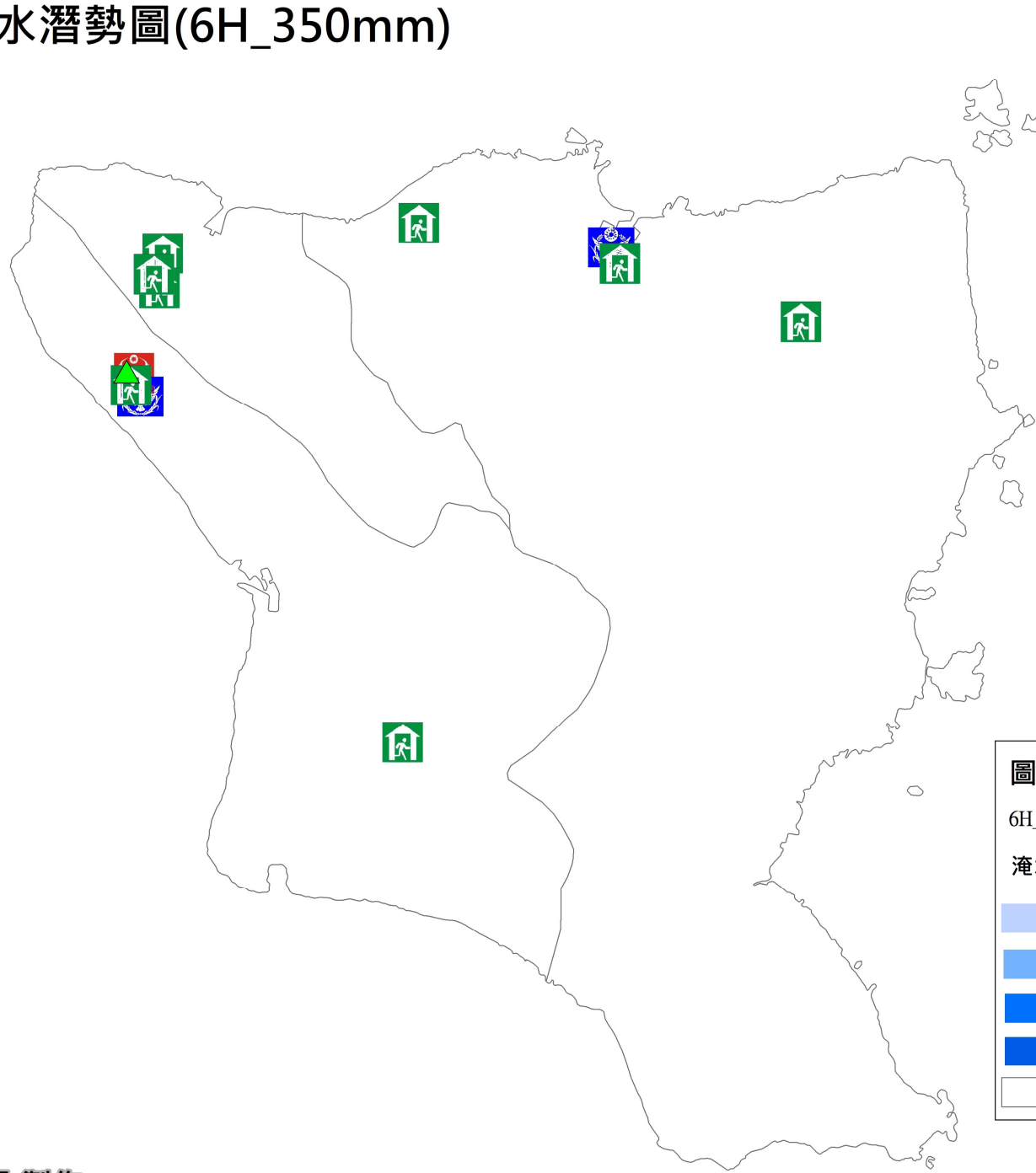
圖例

- 綠島鄉公所
- 醫療院所
- 社福機構
- 警察單位
- 消防單位
- 避難收容所





綠島鄉淹水潛勢圖(6H_350mm)



圖例

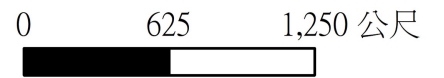
6H_350mm

淹水深度

- 0.5-1.0公尺
- 1.0-2.0公尺
- 2.0-3.0公尺
- >3.0公尺
- 綠島鄉_村里

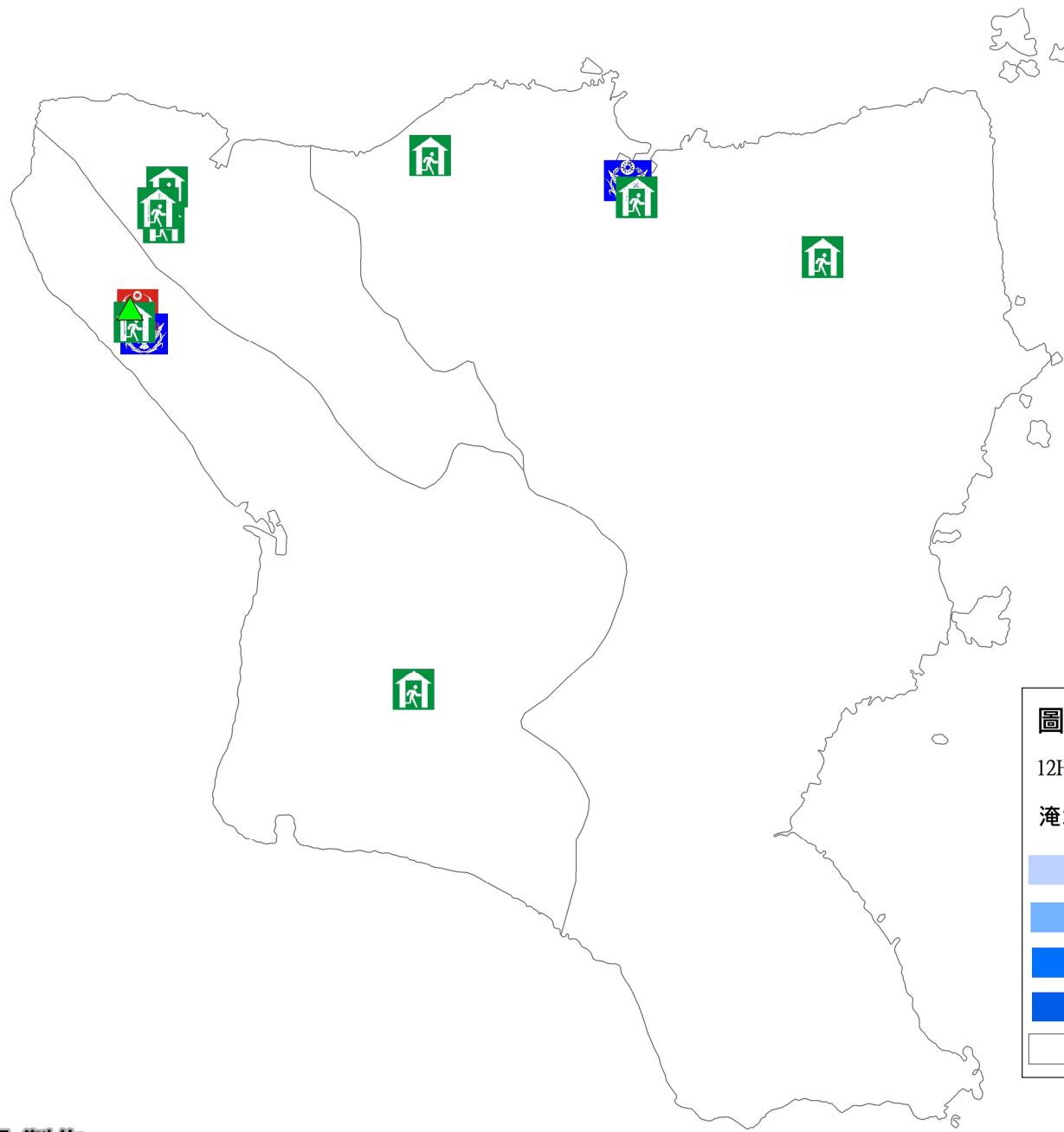
圖例

- 綠島鄉公所
- 醫療院所
- 社福機構
- 警察單位
- 消防單位
- 避難收容所





綠島鄉淹水潛勢圖(12H_200mm)



圖例

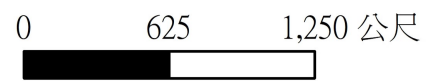
12H_200mm

淹水深度

- 0.5-1.0公尺
- 1.0-2.0公尺
- 2.0-3.0公尺
- >3.0公尺
- 綠島鄉_村里

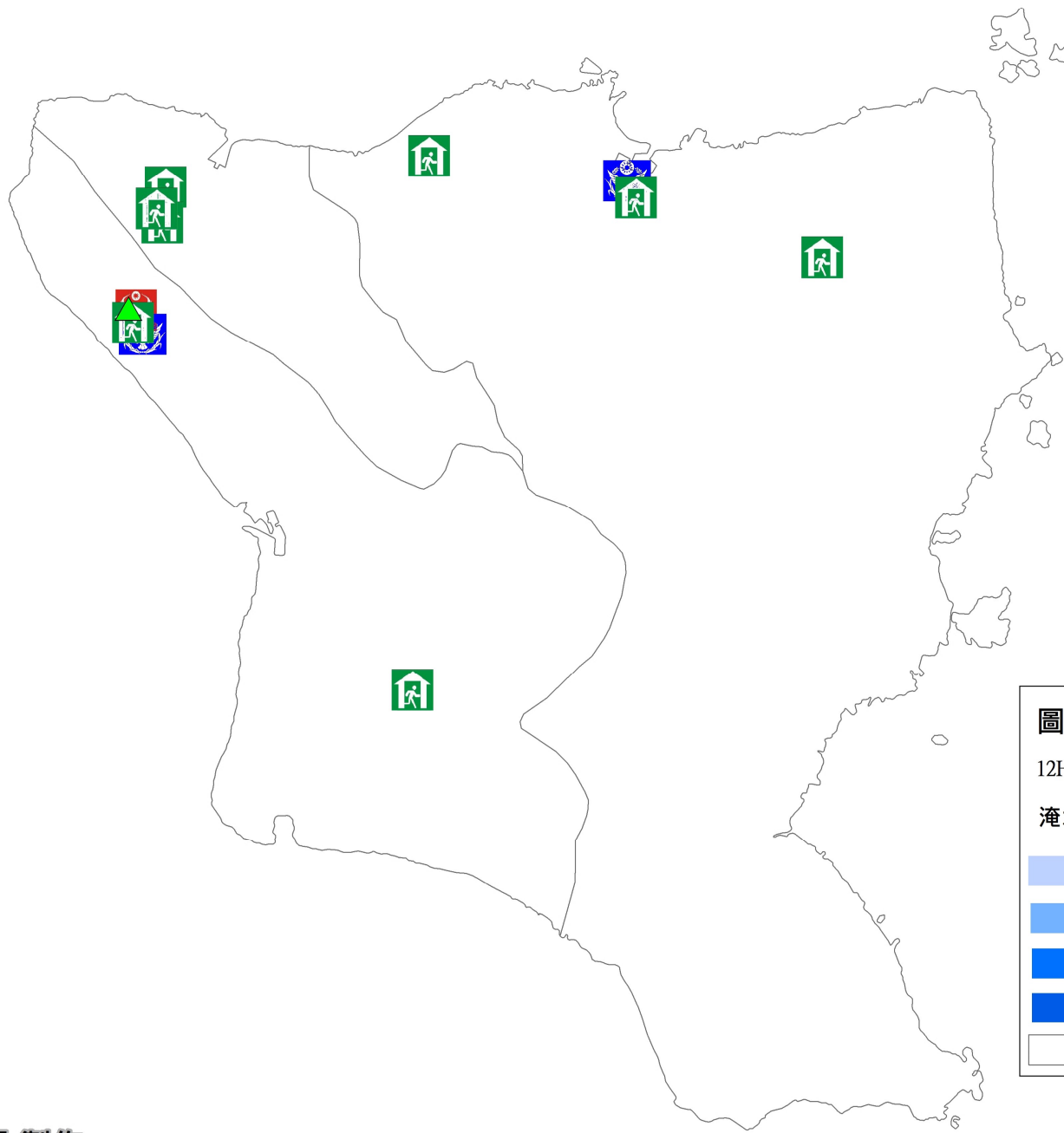
圖例

- 綠島鄉公所
- 醫療院所
- 社福機構
- 警察單位
- 消防單位
- 避難收容所





綠島鄉淹水潛勢圖(12H_300mm)



圖例

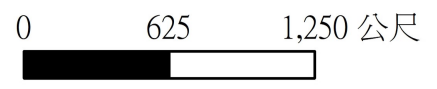
12H_300mm

淹水深度

- 0.5-1.0公尺
- 1.0-2.0公尺
- 2.0-3.0公尺
- >3.0公尺
- 綠島鄉_村里

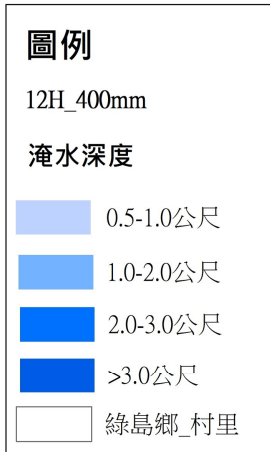
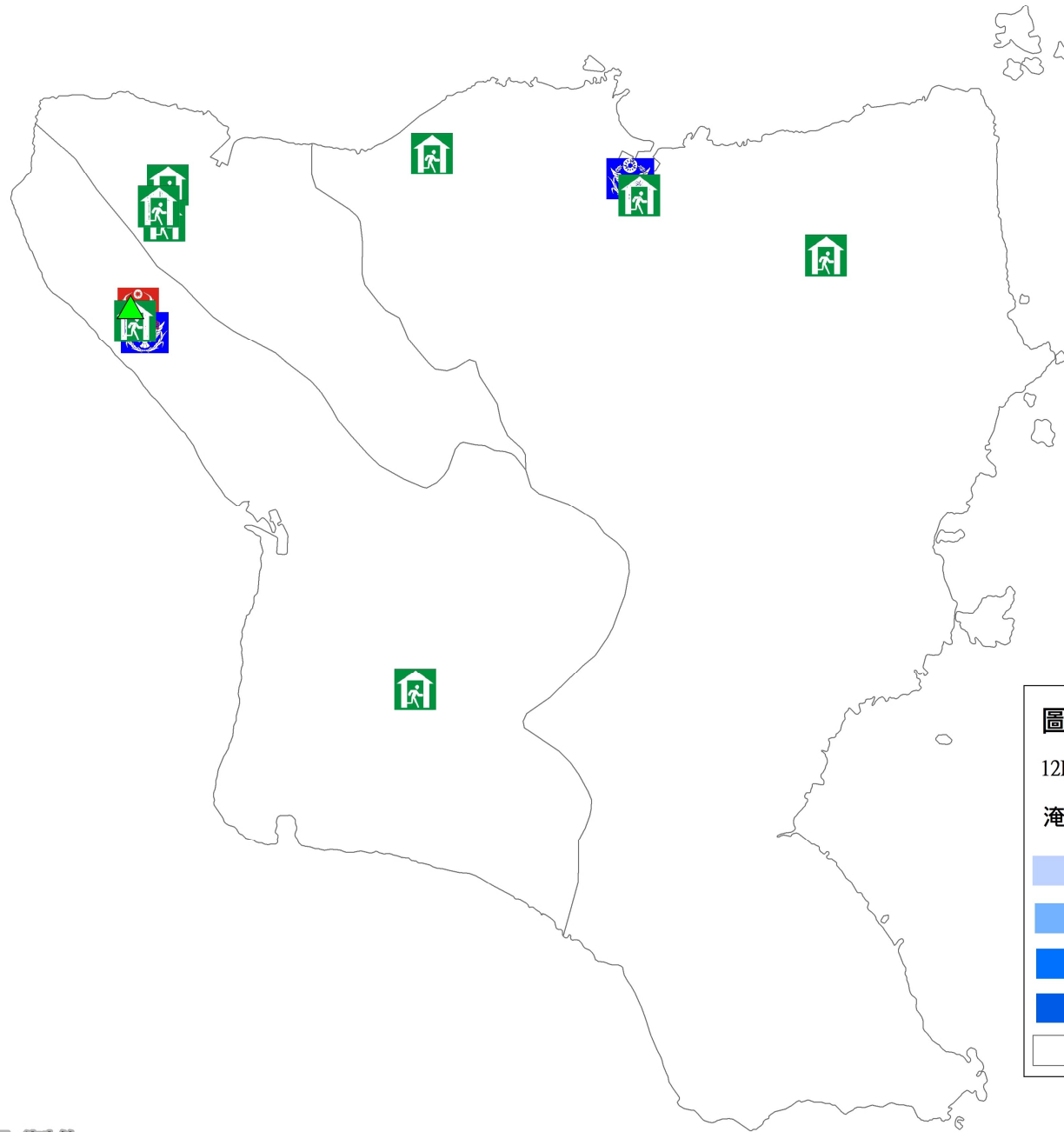
圖例

- 綠島鄉公所
- 醫療院所
- 社福機構
- 警察單位
- 消防單位
- 避難收容所





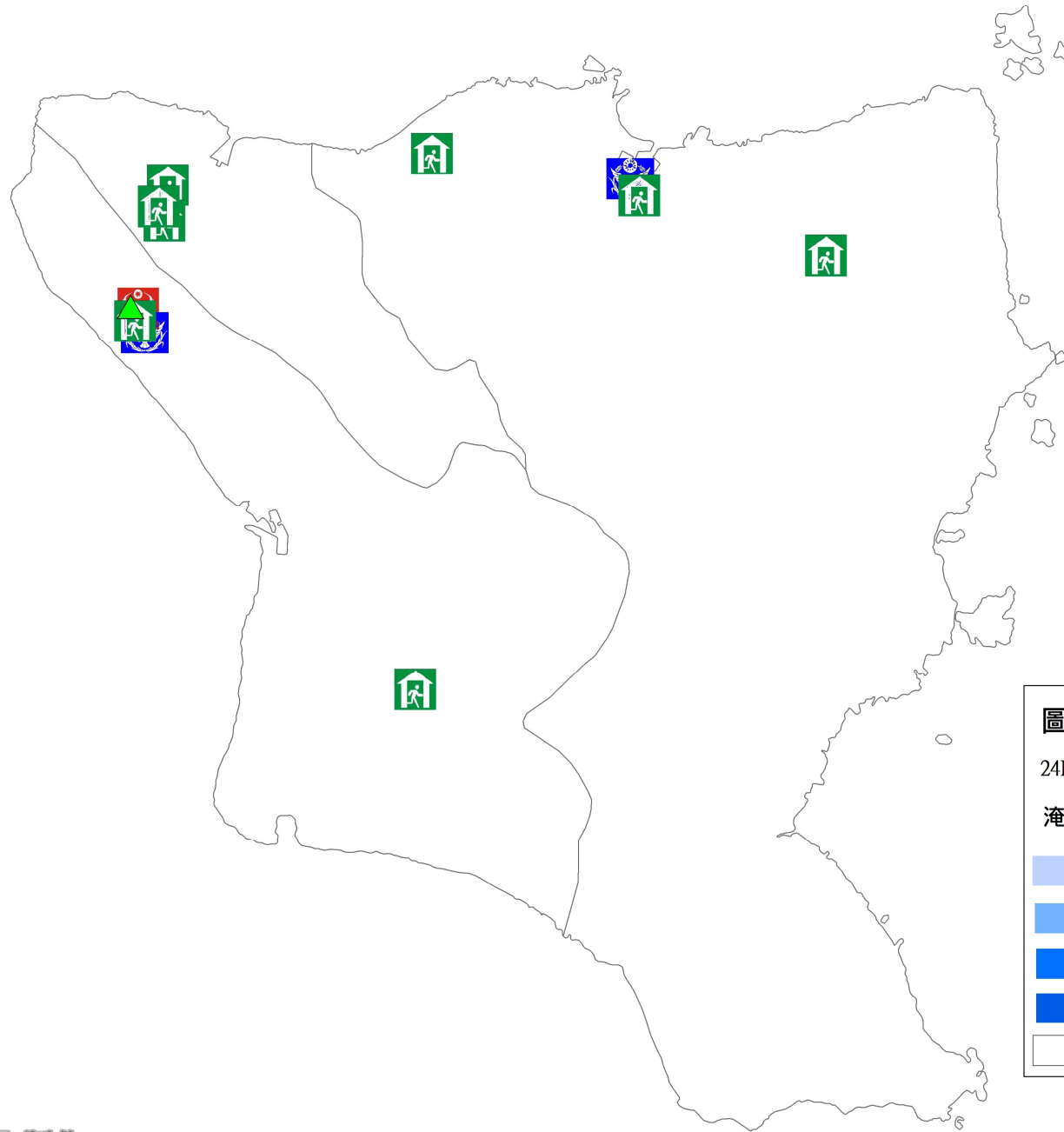
綠島鄉淹水潛勢圖(12H_400mm)



0 625 1,250 公尺



綠島鄉淹水潛勢圖(24H_200mm)



圖例

24H_200mm

淹水深度

- 0.5-1.0公尺
- 1.0-2.0公尺
- 2.0-3.0公尺
- >3.0公尺
- 綠島鄉_村里

圖例

- 綠島鄉公所
- 醫療院所
- 社福機構
- 警察單位
- 消防單位
- 避難收容所

